

## Weitere Angebote in LAGIS

Neben dem Historischen Ortslexikon und den anderen genannten Einheiten gibt es zahlreiche weitere Module, die wertvolle Quellen und Materialien vorhalten. Die nachfolgende Liste stellt eine Auswahl aus dem laufend erweiterten Angebot dar:

### Hessische Flurnamen



Die Datenbank Hessische Flurnamen weist für den Landkreis Waldeck-Frankenberg mehr als 26.000 Belege in 137 Ortsgemarkungen nach. Diese stammen sowohl aus schriftlichen Quellen als auch aus Vor-Ort-Erhebungen des späten 19. und frühen 20. Jahrhunderts.

### Historische Kartenwerke / TKs

In diesen Modulen wird der heutige Landkreis Kassel durch die Niveau-Karte auf 86 Blättern vom Kurfürstentum Hessen (1840–1861) sowie die Topographischen Karten in 1:25.000, von der Preussischen Neuaufnahme bis in die 1990er Jahre hinein, abgedeckt.




### Urkataster+



Historische Katasteraufnahmen liegen für ein Dutzend Städte im Kreis Kassel bearbeitet und georeferenziert vor. Die oft handkolorierten, unikatlen Inselkarten dokumentieren parzellengenau den Zustand der Siedlungen vor der Industrialisierung.

### Historische Ortsansichten

Gemälde, Zeichnungen und Druckgrafiken sind über das Modul Historische Ortsansichten verfügbar. Der Landkreis Kassel ist aktuell mit 115 derartigen Ansichten aus 32 Orten vertreten.




### Historische Bilddokumente



Fotografien unterschiedlicher Herkunft und Überlieferung werden in diesem Modul zusammengeführt. In vielen Fällen wurden sie aus privaten Sammlungen und Fotoalben beigesteuert. Aus dem heutigen Landkreis Kassel stammen 77 Dokumente.


### Mittelalterliche Glasmalereien

In diesem Modul, das die Ergebnisse langjähriger Forschungen der Akademie der Wissenschaften und Literatur Mainz präsentiert, sind Glasmalereien in Eschenstruth, Helmarshausen, Immenhausen, Oberkaufungen und Riede vertreten.



### Hessische Geburten-, Ehe- und Sterberegister

LAGIS stellt eine Schnittstelle zu den Digitalisaten des Personenstandsarchivs in Neustadt zur Verfügung, über das heute knapp 116.000 Bände mit hessischen Geburts-, Heirats- und Sterberegistern verfügbar sind. Auf den Landkreis Kassel entfallen davon 8.921 Bände aus 74 Standesämtern.



## Ansprechpartner

Hessisches Landesamt für geschichtliche Landeskunde  
Wilhelm-Röpke-Straße 6 C  
35032 Marburg

### Historisches Ortslexikon, Burgen und Klöster, Flurnamen

Prof. Dr. Ulrich Ritterfeld  
ulrich.ritzerfeld@uni-marburg.de  
Telefon: 06421 28-24583

### Projektleitung LAGIS

Stefan Aumann M.A.  
stefan.aumann@uni-marburg.de  
Telefon: 06421 28-24550

## Der Landkreis

# Kassel

im Landesgeschichtlichen  
Informationssystem Hessen



Hessisches Institut  
für Landesgeschichte



<https://www.lagis-hessen.de>

# Das Historische Ortslexikon

Das Landesgeschichtliche Informationssystem Hessen LAGIS ist ein wissenschaftliches Web-Angebot des Hessischen Instituts für Landesgeschichte mit Sitz in Marburg.



Innerhalb dieses Informationssystems wendet sich das Historische Ortslexikon als vielseitiges Nachschlagewerk an Allgemein- und Landeshistoriker, an Siedlungsgeographen und Namenforscher sowie an Kenner und Liebhaber der Heimatgeschichte. Es möchte die Benutzer in übersichtlicher Form über die historische Entwicklung von Städten, Dörfern, Mühlen und Wüstungen informieren und Hilfestellungen für weitere Forschungen geben.



Hierzu finden sich in den Ortsartikeln Angaben zur

- Topographie des Siedlungsplatzes,
- namentlichen Ersterwähnung und zu weiteren Namensformen,
- Kirche und Kultur,

- statistischen Entwicklung der Einwohnerzahlen und der Flächennutzung,
- Verwaltung und Gerichtsbarkeit,
- mittelalterlich-frühneuzeitlichen Besitzverteilung am Ort,
- örtlichen Wirtschaft und
- ortsgeschichtlichen Literatur.



Einleitend informiert in der Kopfzeile ein über ein erreichbarer Text in groben Linien über die historische Entstehung des heutigen Landkreises Kassel. Für diesen wurden insgesamt 915 Siedlungsplätze in einzelnen Beiträgen bearbeitet. Alle Artikel sind sowohl mit aktuellem als auch mit historischem Kartenmaterial verknüpft, Abbildungen ergänzen das Angebot. Die erweiterte Suche im Ortslexikon bietet unterschiedliche Recherchemöglichkeiten. So kann man nach Ortstypen ebenso recherchieren wie nach Ersterwähnungsdaten oder Patrozinien.



# Burgen und Klöster



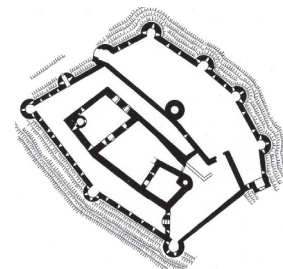
Zwei Themenmodule in LAGIS, die aus dem Ortslexikon hervorgegangen sind, betreffen spezielle Siedlungsplätze.

Insgesamt wurden für den Landkreis Kassel 31 Klöster sowie 87 Burgen, Schlösser und Herrenhäuser erfasst.



Die jeweiligen Artikel bieten Informationen zu deren territorialer Zugehörigkeit, Funktion, Bau- und Besitzgeschichte. Sofern möglich, wird auf Quellen- und Kartenbestände sowie auf von anderen Forschungseinrichtungen betriebene Webangebote verwiesen. Auch die Themenmodule sind durch besondere Recherchemöglichkeiten gekennzeichnet. So kann man etwa im Burgenmodul nach spezifischen Burgtypen (Bau-, Rechts- oder Funktionstyp) recherchieren, im Klostermodul nach Ordenszugehörigkeiten.

Abbildungen und historische Karten oder Pläne ergänzen das Angebot und ermöglichen eine räumliche Orientierung.



# Relaunch in Vorbereitung



Das Landesgeschichtliche Informationssystem Hessen wird derzeit einer vollständigen Neubearbeitung unterzogen.

Zu den in Vorbereitung befindlichen Veränderungen gehören die modulübergreifende Suche, der Einstieg über thematische Schwerpunkte wie Orts- oder Personengeschichte und die Unterstützung mobiler Endgeräte. Besonders augenfällig ist die grafische Neugestaltung, von der die beiden vorangehenden Screenshots einen Eindruck vermitteln. Großer Wert wurde dabei auf eine intuitive Benutzerführung gelegt.